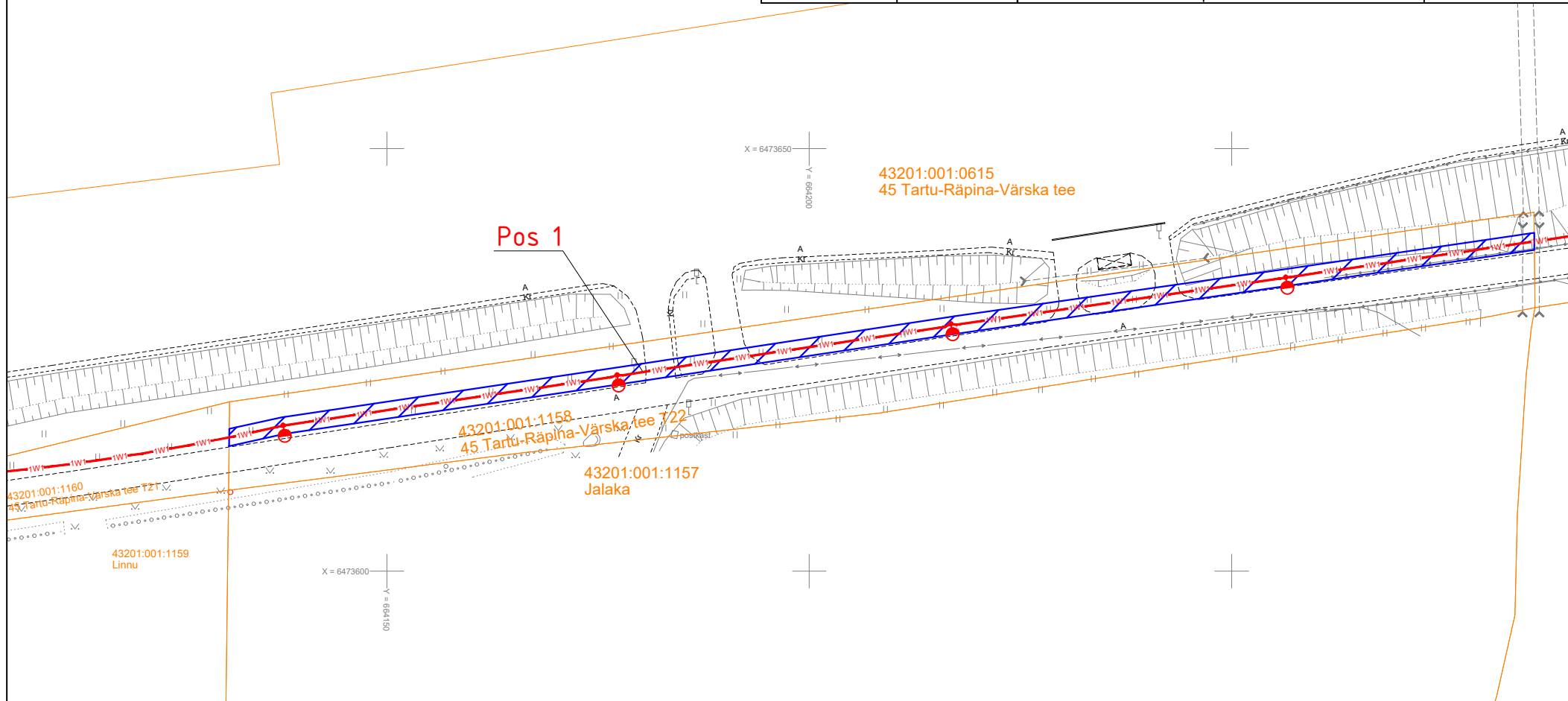






# Isikliku kasutusõiguse seadmise plaan

| IKÕ ala<br>Pos nr (plaanil) | Kinnistu<br>registriosa nr. | Katastriüksuse tunnus, nimi ja sihtotstarve;                        | IKÕ Ala pindala,<br>m <sup>2</sup> |
|-----------------------------|-----------------------------|---|------------------------------------|
| POS 1                       | 4656904                     | 43201:001:1158<br>45 Tartu-Räpina-Värskate tee T22<br>transpordimaa | 315                                |



-  Isikliku kasutusõiguse seadmise ala
-  Katastriüksuste piirid
-  Projekteeritud KOV valgustuse m/p kaabel  
Projekteeritud maakaabli pikkus 155m
-  Projekteeritud valgustid torumastil H=6m

|                         |  |   |                               |                       |
|-------------------------|--|---|-------------------------------|-----------------------|
| Projekti nimi / aadress |  | Lohkva-Luunja olemasoleva jalgratta ja -jalgte valgustuse projekt.<br>Lohkva küla, Kakumetsa küla, Luunja alevik, Luunja vald, Tartumaa |                               | Töö nr<br>96130       |
| Koostaja                | Heigo Lomp<br>AS Stik-Elekter / Projektiteerija<br>Tel: 53440061 / E-post: heigo@stik-elekter.ee | Möötkava<br>M 1:750   | Leht / formaat<br>Leht 1 / A4 | Kuupäev<br>09.09.2024 |